

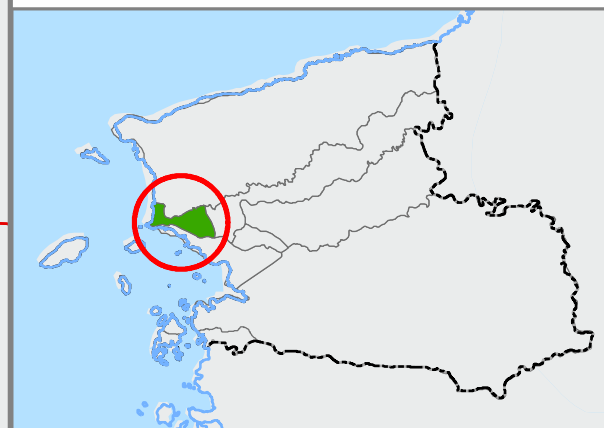
131°15'0"E

131°16'0"E

131°17'0"E

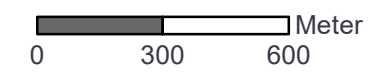
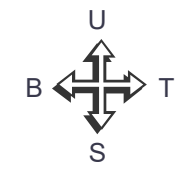
131°18'0"E

**PETA SEBARAN
SATUAN PENDIDIKAN
KECAMATAN SORONG KOTA
KOTA SORONG
PROVINSI PAPUA BARAT**



LEGENDA

- | | | | |
|--|-----------------|--|----------------|
| | SD | | Jalan Lokal |
| | SMP | | Jalan Lain |
| | SMA | | Jalan Setapak |
| | SMK | | Perairan |
| | PLB | | Pemukiman |
| | Garis Pantai | | Tanah Kosong |
| | Batas Provinsi | | Tegalan/Ladang |
| | Batas Kabupaten | | Sawah |
| | Batas Kecamatan | | Semak Belukar |
| | Jalan Kolektor | | Perkebunan |
| | | | Hutan |



Dinas Pendidikan Kota Sorong

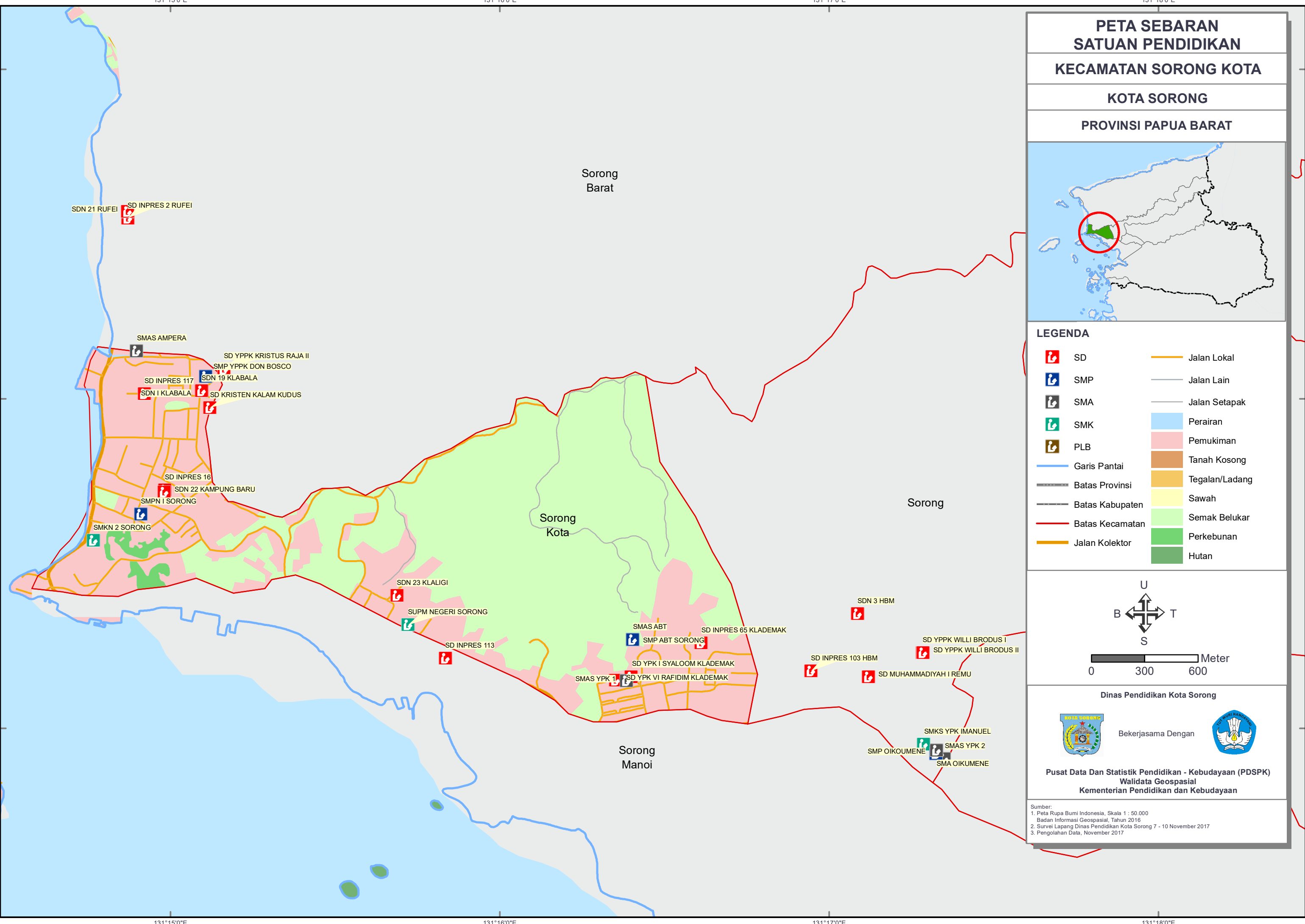


Bekerjasama Dengan



**Pusat Data Dan Statistik Pendidikan - Kebudayaan (PDSPK)
Walidata Geospasial
Kementerian Pendidikan dan Kebudayaan**

Sumber:
1. Peta Rupa Bumi Indonesia, Skala 1 : 50.000
Badan Informasi Geospasial, Tahun 2016
2. Survei Lapangan Dinas Pendidikan Kota Sorong 7 - 10 November 2017
3. Pengolahan Data, November 2017



131°15'0"E

131°16'0"E

131°17'0"E

131°18'0"E

0°51'0"S
0°52'0"S
0°53'0"S

0°51'0"S
0°52'0"S
0°53'0"S