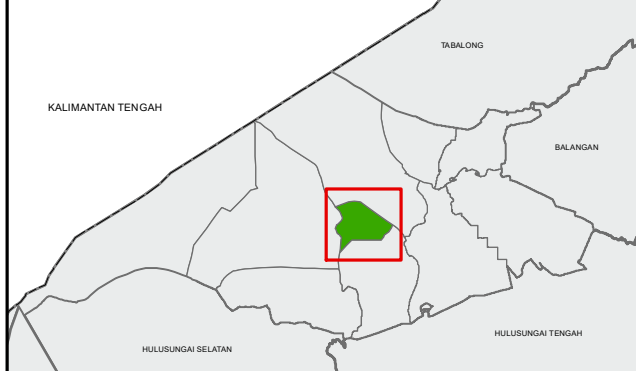


PETA SEBARAN SATUAN PENDIDIKAN

KECAMATAN SUNGAI TABUKAN

KABUPATEN HULU SUNGAI UTARA

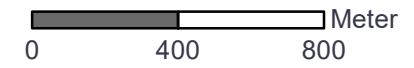
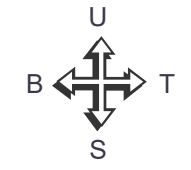
PROVINSI KALIMANTAN SELATAN



INSET

LEGENDA

	SD		Perairan
	SMP		Pemukiman
	SMA		Tanah Kosong
	SMK		Tegalan/Ladang
	SLB		Sawah
	Garis Pantai		Semak Belukar
	Batas Provinsi		Perkebunan
	Batas Kabupaten		Hutan
	Batas Kecamatan		Rawa/Bakau
	Jalan Kolektor		
	Jalan Lokal		
	Jalan Lain		
	Jalan Setapak		



Dinas Pendidikan Kabupaten Hulu Sungai Utara



Bekerjasama Dengan



Pusat Data dan Statistik Pendidikan - Kebudayaan (PDSPK)
Walidata Geospasial
Kementerian Pendidikan dan Kebudayaan

Sumber:
 1. Peta Rupa Bumi Indonesia, Skala 1 : 50.000
 Badan Informasi Geospasial, Tahun 2016
 2. Survei Lapang Dinas Pendidikan Kabupaten Hulu Sungai Utara
 13-16 Maret 2018
 3. Pengolahan Data, 13-16 Maret 2018